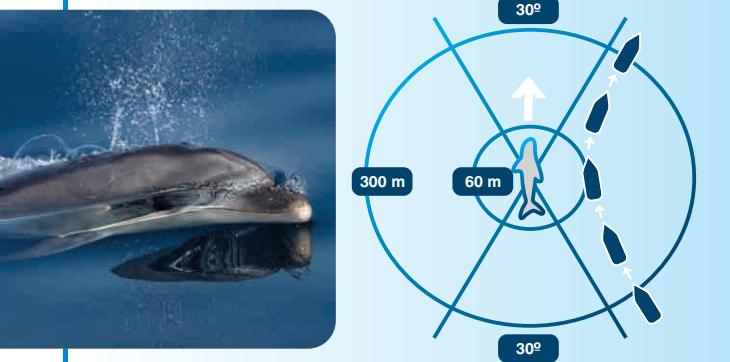


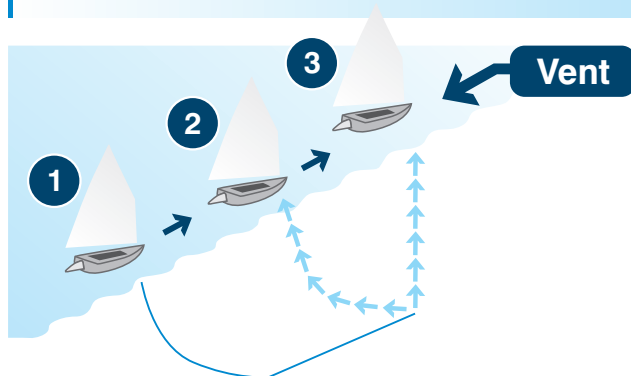
Comportament respectuós davant l'observació de cetacis

- ▶ **500 a 300 m de distància:**
Zona d'aproximació
- ▶ **300 a 60 m de distància:**
Zona de permanència restringida
- ▶ **<60 m de distància:**
Zona d'exclusió

Reial Decret 1727/2007, de 21 de desembre
(BOE 11, de 12 de gener de 2008)



Recolliu l'àncora **de manera respectuosa amb el fons marí**



Bandera Alfa

Navegació responsable



- ▶ Respecteu la bandera alfa de les embarcacions o boies que indica que hi ha submarinistes sota l'aigua i mantingueu distància de seguretat.
- ▶ Està totalment prohibit abocar qualsevol tipus de substància dins del Parc Natural, així com alimentar la fauna marina.
- ▶ No ancoreu sobre els herbeis de posidònia.
- ▶ Modereu la velocitat. Dins de la Reserva Natural Parcial, heu de navegar màxim a 3 nusos.



Col·laboren:



Salvament Marítim: Tel. 900 202 202 · Canal 16 VHF

Emergències: 112

Cambra hiperbàrica més propera: Hospital de Palamós
C/ Hospital, 36 · 17230 Palamós · Tel. 972 60 01 60

Parc Natural
del Montgrí, les Illes Medes
i el Baix Ter

Generalitat
de Catalunya


Més informació:

Passeig del Port, s/n · 17258 l'Estartit
Tel. 972 75 17 01 · Fax: 972 75 20 04
pnmbt@gencat.cat
www.gencat.cat/parcs/illes_medes


Activitats marines Parc Natural del Montgrí, les Illes Medes i el Baix Ter



Principals **valors naturals**



Posidònia



Nacra

Praderies de posidònia

Els herbeis de posidònia (*Posidonia oceanica*), formen un dels ecosistemes més rics de tot el Mediterrani. Cal evitar ancorar-hi.



Gorgònies vermelles



Corall vermell

Fons de coral·ligen

El formen espècies fràgils i de creixement lent que requereixen mesures prioritàries de conservació. Durant la immersió, cal vigilar de no malmetre'l.



Mero



Espets

Comunitats de peixos

L'estabilitat de les poblacions de peixos és de vital importància per a l'equilibri dels nostres mars. Allà on és permesa la pesca, cal fer-la de manera sostenible.



Corb marí emplomallat

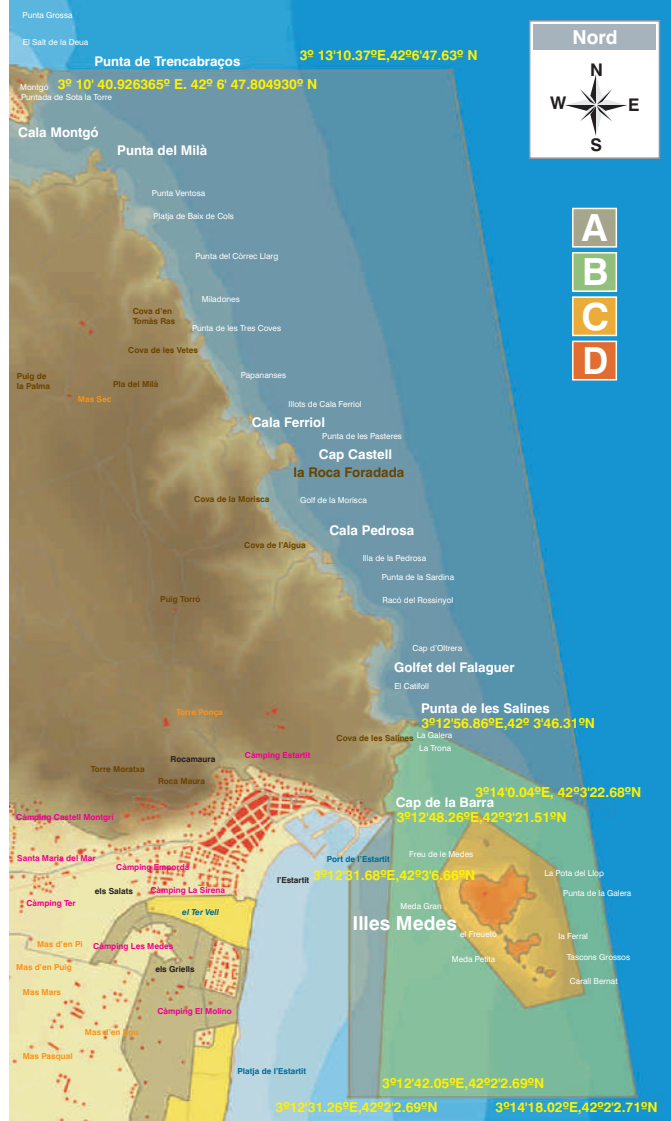


Ardeids

Aus nidificants

Espècies amenaçades com el corb marí emplomallat o alguns ardeids hi troben aliment, tranquil·litat i recers per a reproduir-se.

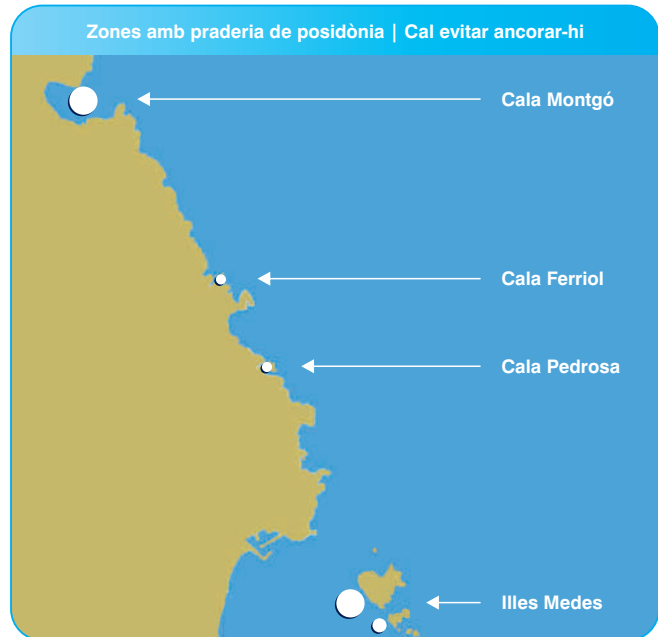
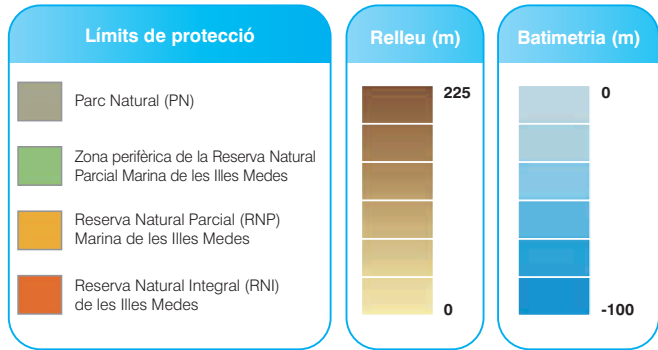
Àmbit marí del Parc Natural del Montgrí, les Illes Medes i el Baix Ter



Base cartogràfica: Institut Cartogràfic de Catalunya
 Base topogràfica de Catalunya 1:5000 | Sistema de referència: Ed50 (European Datum 1950) Projecció: Universal Transversa de Mercator (UTM)



Llegenda



Data
 Declaració de Parc Natural: Llei 15/2010, del 28 de maig



Regulació d'usos

- A** Parc Natural del Montgrí, les Illes Medes i el Baix Ter
 - B** Zona perifèrica de la Reserva Natural Parcial Marina de les Illes Medes
 - C** Reserva Natural Parcial Marina de les Illes Medes
 - D** Reserva Natural Integral de les Illes Medes
 - X** Activitats prohibides
 - Activitats regulades
 - ✓** Activitats permeses
- Queda totalment prohibit accedir a la part emergida de les illes Medes sense autorització prèvia de l'òrgan gestor.

	A	B	C
Llençar residus: acampar i fer foc (en platges i costes)	X	X	X
Pesca d'arrossegament i pesca d'encerclament	X	X	X
Alimentar la fauna marina	X	X	X
Pesca recreativa submarina	●	X	X
Pesca recreativa de superfície	●	●	X
Extracció de recursos marins	●	●	X
Pesca artesanal (tremall i palangre)	✓	●	X
Submarinisme (amb o sense escafandre)	✓	✓	●
Fondeig	✓	✓	●
Navegació	✓	✓	●

Boies disponibles per a activitats

